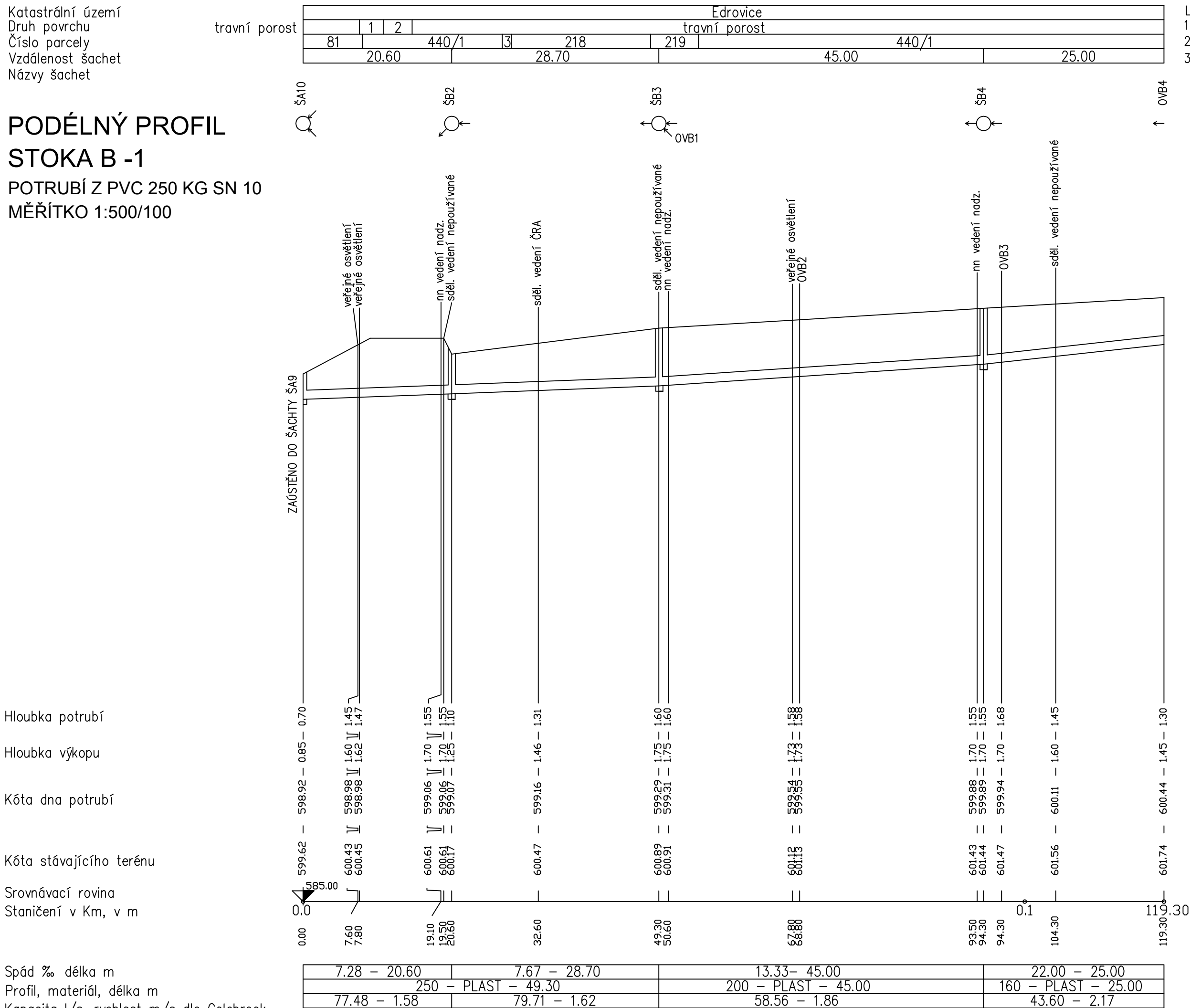


Katastrální územ
Druh povrchu
Číslo parcely
Vzdálenost šache
Názvy šachet

PODÉLNÝ PROFIL STOKA B -1

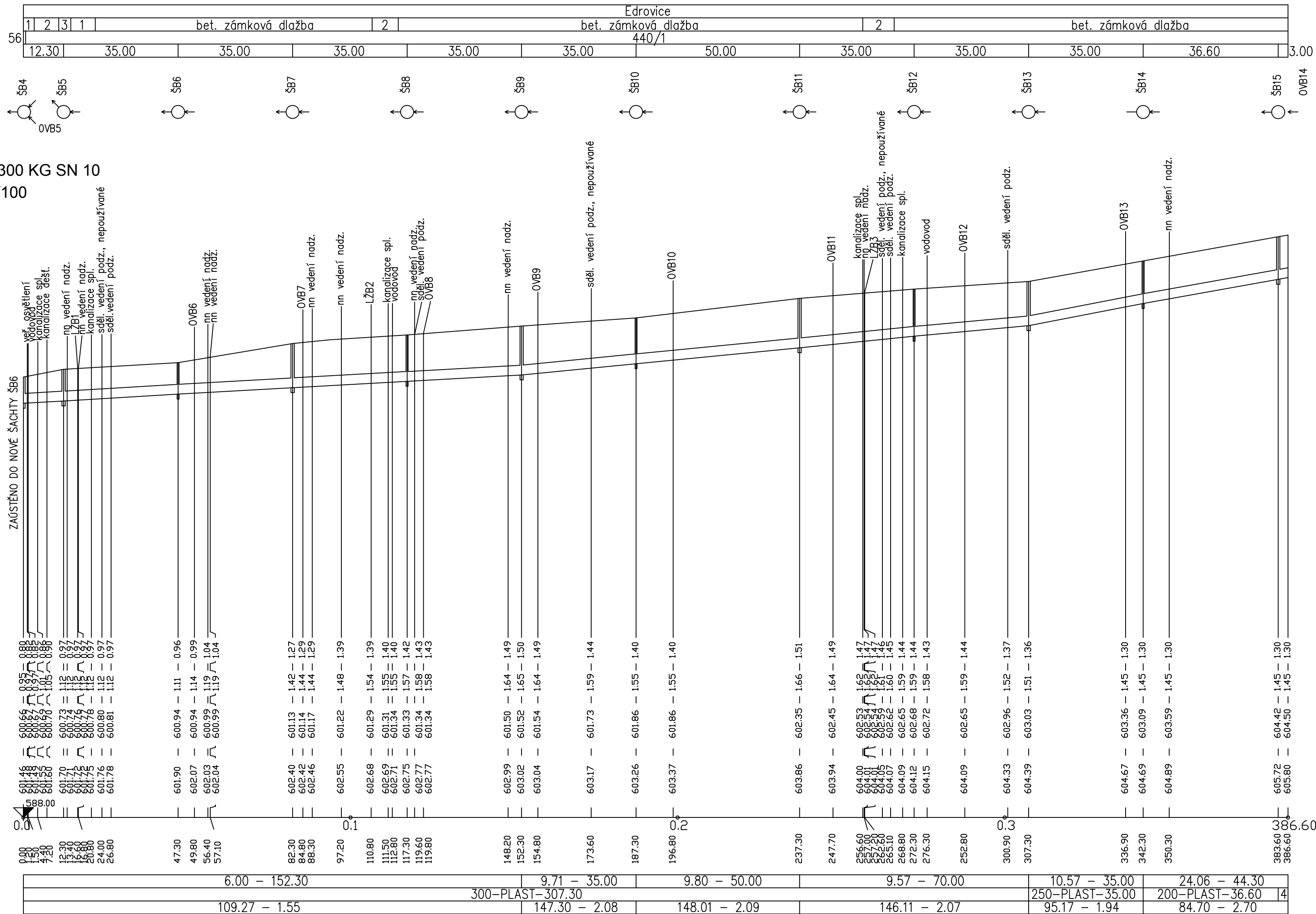
POTRUBÍ Z PVC 250 KG SN 10
MĚŘÍTKO 1:500/100



LEGENDA:
1) bet. zámková dlažba
2) asfalt
3) 212

STOKA B-2


POTRUBÍ Z PVC 300 KG SN 10
MĚŘÍTKO 1:1000/100



LEGENDA:

- 1) travní porost
- 2) asfalt
- 3) betonová zámk. dlažba
- 4) 160-PLAST-3.00

Souřadnicový systém S-JTSK
Výškový systém B.p.v.

| | | | | | | | |
|---|--|--|--|-------------------------------------|--|---|----------------|
| Vedoucí projektant ING. LUBOMÍR KONVIČNÝ | | Zodpovědný projektant ING. LUBOMÍR KONVIČNÝ | | Vypracoval ING. LUBOMÍR KONVIČNÝ | |  DOPRAVNÍ PROJEKCE RÝMAŘOV | |
| INVESTOR: Město Rýmařov, IČ: 00296317, DIČ: CZ 00296317, náměstí Míru 1, 795 01 Rýmařov | | | | | | DATUM | 05/2022 |
| ÚČEL: Projektová dokumentace pro provádění stavby | | | | | | FORMÁT | 5xA4 |
| AKCE: Chodník Edrovice - Janovice, k. ú. Rýmařov | | | | | | ÚČEL | DPS |
| | | | | | | ČÍS.ZAKÁZKY | 2126 |
| | | | | | | MĚŘÍTKO | - |
| ČÁST: D - dokumentace objektů a technických a technologických zařízení | | | | | | ČÍSLO PARÉ | ČÍSLO VYKRESU |
| OBJEKT: SO301 - dešťová kanalizace | | | | | | | |
| PŘÍLOHA: PODÉLNÝ PROFIL B-1, B-2 | | | | | | | D.1.3.8 |